





Photovoltaïque sur ombrière de parking



Commune de Broons

Légende



Potentiel d'implantation :

-  Zones d'opportunité
-  Zones possibles
-  Zones à impact moyen
-  Zones à impact fort



Installations existantes de grande puissance

-  Photovoltaïque
-  Projet photovoltaïque

Enjeux et autres informations

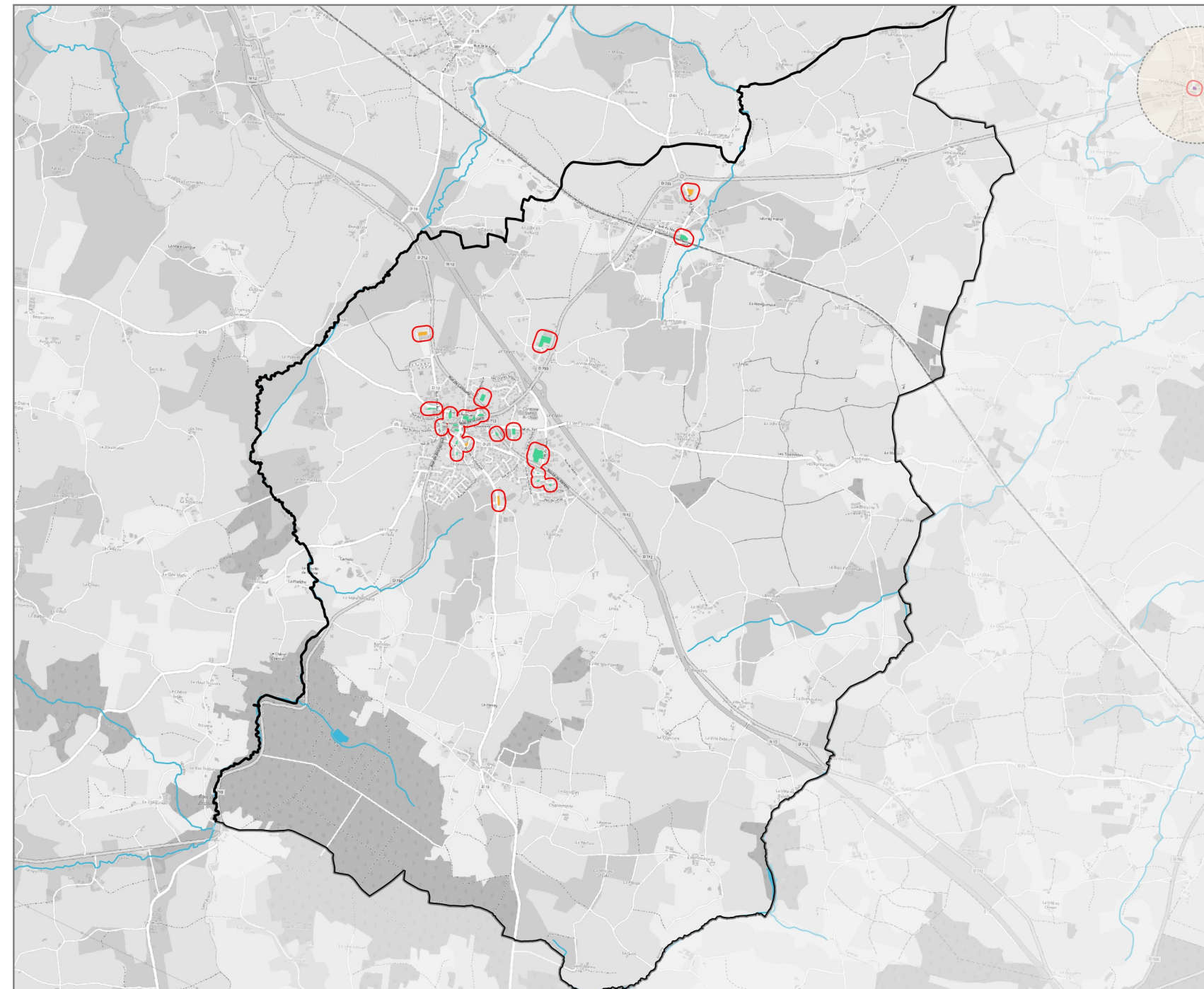
-  Contour des sites inscrits et classés
-  Périmètre monuments historiques

Couches caractérisant le territoire

-  Limites communales
-  Cours d'eau et plans d'eau

Décomposition du gisement :

- Gisement brut : 3.8 GWh
- Gisement net : 3.8 GWh



0 0,75 1,5 km